

ФОРМА ПРОЄКТУ,
реалізація якого планується за рахунок
коштів Громадського бюджету Лебединської міської територіальної громади
у 2021 році

Номер проєкту <i>(вписує уповноважений робочий орган, згідно з реєстром)</i>	6
Дата надходження проєкту <i>(заповнюється уповноваженим робочим органом)</i>	09.09.2021
ПІБ особи уповноваженого робочого органу що реєструє проєкт: <i>Михайло Миколайович Шинкаренко</i>	<i>(підпис)</i>

ВСІ ПУНКТИ Є ОБОВ'ЯЗКОВИМИ ДЛЯ ЗАПОВНЕННЯ!

1. Назва проєкту *(не більше 15 слів):*

Лебединщина туристична. Виготовлення та встановлення об'єктів інфраструктури

2. Пріоритетні напрямки проєкту *(необхідне підкреслити і поставити знак «×»):*

- облаштування тротуарів -
- естетичне облаштування міста -
- дороги -
- будівництво спортивних та дитячих майданчиків -
- облаштування зон відпочинку (у т.ч. зі створенням точок вільного доступу до мережі Інтернет) та упорядкування прибережних смуг водойм -
- вуличне освітлення -
- розвиток вело - та бігової інфраструктури -
- заходи з енергозбереження (використання відновлювальних джерел енергії) -
- інше -

3. Місце реалізації завдання *(адреса, назва житлового масиву, установи/закладу, кадастровий номер земельної ділянки якщо відомо, тощо.):*

площа Соборна (парк Шевченка), площа Волі, вулиці Героїв Майдану, Сумська, Першогвардійська, Будильська, Кобіжча, Вокзальна, Т.Шевченка, с.Токарі, с. Михайлівка, с. Ворожба, с. Межиріч

4. Проблема, на вирішення якої він спрямований

Туристична інфраструктура громади потребує суттєвого розвитку та оновлення. Потрібно запобігти проблемі відсутності інформації про об'єкти культурної спадщини Лебединщини, відсутності сучасних засобів інформації та сертифікованих гідів – екскурсоводів, доступності інформації для осіб з інвалідністю. Орім цього оновлення потреба і логістична система громади. Проєкт спрямований вирішення проблеми відсутності елементів логістичної інфраструктури.

5. Основна мета проєкту

Налагодити легкий доступ до інформації українською та англійською мовами про головні, культурні та історичні атракції міста Лебедин та усієї громади, шляхом створення інфо QR-табличок із інфо-текстом та його аудіо записом, виготовлення та встановлення міських туристичних вказівників, туристичних банерів, інформаційних дошок, інтерактивних мап туристичних локацій Лебединщини, оновлення міської логістичної інфраструктури. Це підвищить рівень туристичної привабливості громади у регіоні, цікавості екскурсій з використанням додаткової реальності, в порівнянні з традиційними екскурсіями, підвищить ступінь автономності та самостійності туристів при проходженні екскурсій завдяки відсутності і необхідності формування групи та використання послуг екскурсовода. Підвищить охоплення внутрішніх та іноземних туристів, завдяки наявності багатотомної версії екскурсії. Створення доповненої реальності, що базується на маркерах (інформаційні таблиці, дороговкази, допоміжні знаки (закладів харчування, лікарня, вокзали тощо).

6. Короткий опис проєкту (*Опис проєкту не повинен містити вказівки на суб'єкт, який може бути потенційним виконавцем проєкту. Якщо проєкт носить капітальний характер, зазначається можливість користування результатами проєкту особами з особливими потребами, не більше 50 слів*)

Проєкт має на меті візуалізувати, за допомогою сучасних технологій, інформацію про пам'ятки історії та архітектури, туристичні маршрути та забезпечення відповідного туристичного маркування відомих, значимих для міста об'єктів. Проєкт орієнтований на широкі верстви населення, а також людей з інвалідністю. Цей проєкт необхідний для популяризації та підвищення туристичної привабливості громади, розбудови міської транспортної, туристичної та супутньої інфраструктури, орієнтований на більш тривале перебування у Лебедині різних категорій туристів та змістовне дозвілля мешканців і гостей міста, що забезпечить вільний доступ до інформації про кожний туристичний об'єкт і підвищить потік туристів до міста.

7. Запропоновані завдання з поясненнями (*чому саме це завдання повинно бути реалізоване і яким чином його реалізація вплине на подальше життя мешканців*)

План заходів з реалізації проєкту короткого опису.

1. Створення детального макетів усіх об'єктів інфраструктури
2. Опрацювання перекладачами інформаційних текстів українською та англійською, мовами.
3. Співпраця із графічними дизайнерами, ІТ спеціалістами щодо створення віртуального персонажу зашифрованого у QR-коди для використання з доступом до інтернету (встановлення мобільного додатку) та озвучення тексту.
4. Виготовлення табличок та встановлення їх в потрібних локаціях.
5. Поширення інформації про Лебединщину, шляхом встановлення банерів, інформаційних дошок, міських туристичних вказівників, інфо QR-табличок із інфо-текстом та його аудіо записом, дороговказів, тощо.
6. Промоція проєкту у ЗМІ та соціальних мережах задля проінформованості мешканців міста.




8. Цільова аудиторія (*основні групи мешканців, які зможуть користуватися результатами проєкту*)

Широкі верстви населення: жителі та гості громади

9. Очікувані результати:

Створення візуалізації, а саме інфо QR-табличок із голосовою інформацією, встановлення інформаційних туристичних банерів, міських туристичних вказівників та маркування, що дозволить проекту створити єдине доступне унікальне та інтерактивне середовище міста, що матиме наслідком впровадження стратегії інтернаціоналізації в сфері туризму, виокремлення першості міста у використанні інноваційних технологій на локальному рівні для широкого загалу; зміни культури відношення до інновацій; об'єднання традиційної сфери збереження культурної матеріальної і нематеріальної спадщини з інноваційними ІТ галузями та креативними індустріями.

10. Орієнтовна вартість (кошторис) проекту (всі складові проекту та їх орієнтовна вартість)

Складові завдання	Орієнтовна вартість, грн.
1. Міські туристичні вказівники – 4 шт. 	18000 грн
2. QR-коди на кожен пам'ятник – 8 шт.	4000 грн
3. Мапи з туристичними локаціями висота: 2.4 м інф. поле: 2x1.2 м – 2 шт. висота: 2.2 м інф. поле: 0.7x1 м – 3 шт. 	28000 грн 16500 грн
4. Сіті-лайт – 1 шт. 	30000 грн.

5. Логістичні таблички з назвами зупинок – 14 шт.	13000 грн
8. Встановлення елементів	15000 грн
РАЗОМ:	124 500 грн

11. Список з підписами щонайменше 10 громадян України, віком від 16 років які зареєстровані або проживають на території Лебединської міської територіальної громади та підтримують цей проєкт (окрім його авторів), що додається. Кожна додаткова сторінка списку повинна мати таку ж форму, за винятком позначення наступної сторінки (*необхідно додати оригінал списку у паперовій формі*).

12. Контактні дані автора/авторів проєкту, які будуть загальнодоступні, у тому числі для авторів інших проєктів, мешканців, представників ЗМІ, з метою обміну думками, інформацією, можливих узгоджень тощо (*необхідне підкреслити*):

- a) висловлюю свою згоду на використання моєї електронної адреси
- b) znamensikovav4@gmail.com для зазначених вище цілей

Підпис особи, що дає згоду на використання своєї електронної адреси

.....


b) не висловлюю згоди на використання моєї електронної адреси для зазначених вище цілей.....

.....

Примітка:

Контактні дані авторів проєктів (тільки для Лебединської міської ради), зазначаються на зворотній сторінці бланку-заявки, яка є недоступною для громадськості.

13. Інші додатки (*в разі необхідності*):

- a) фотографія/ї, які стосуються цього проєкту,
- б) мапа з зазначеним місцем реалізації проєкту,
- в) інші матеріали, суттєві для поданого проєкту (креслення, схеми тощо).

.....

.....

.....

.....

.....

.....

.....

б) не висловлюю згоди на використання моєї електронної адреси для зазначених вище цілей.....

.....

Примітка:

Контактні дані авторів проєктів (тільки для Лебединської міської ради), зазначаються на зворотній сторінці бланку-заявки, яка є недоступною для громадськості.

13. Інші додатки *(в разі необхідності)*:

а) фотографія/ї, які стосуються цього проєкту,

б) мапа з зазначеним місцем реалізації проєкту,

в) інші матеріали, суттєві для поданого проєкту (креслення, схеми

тощо)

.....

.....

.....

.....

.....

.....